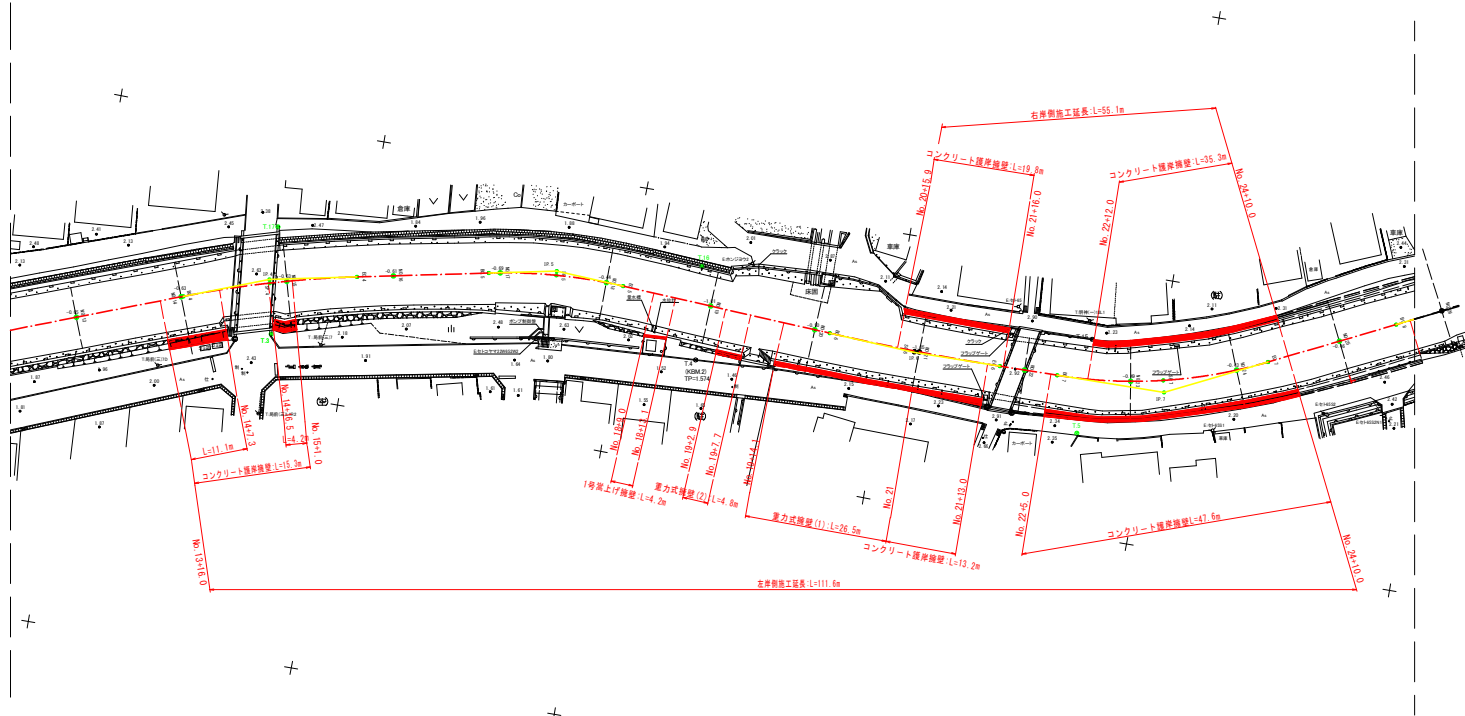


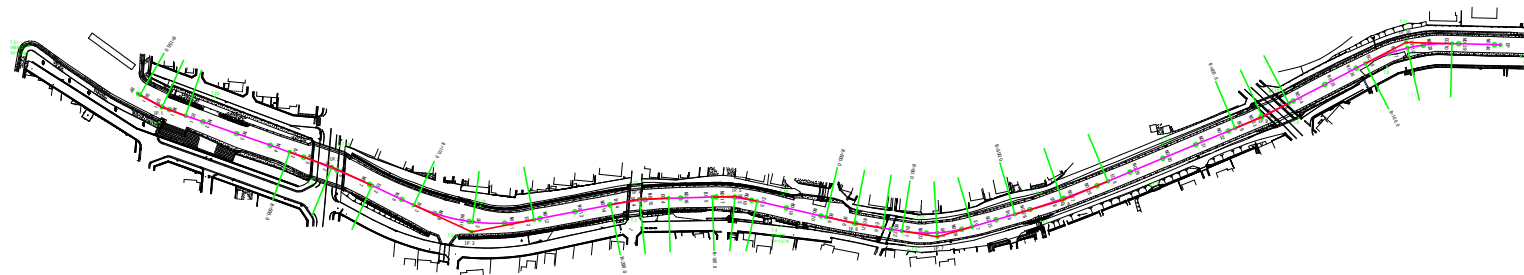
平面図(2) S=1/500



工事名	R3徳土 明神川 鳴・瀬戸明神 河川工事		
路線名等	明神川		
工事箇所	鳴門市瀬戸町明神		
図面名	平面図(2)		
縮尺	図示	図面番号	1 / 10
会社名			
事業者名	徳島県東部県土整備局<徳島>		



路線図 S=1/1500

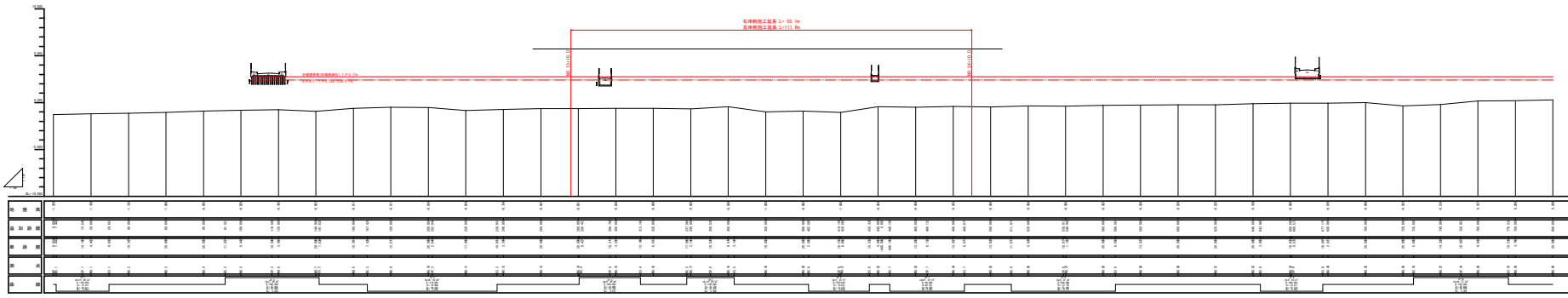


片	起点標高	終点標高	長	容積	断面	1/1000	1/500	1/200
BF	238.114	235.000	11.127	0.000	15.889	2362.400	1104.301	
SP-1	237.414	235.000	24.414	0.428	101.511	274.500	2307.700	
SP-2	234.251	235.000	68.749	0.428	58.082	38.442	1521.151	1521.251
SP-3	234.014	235.000	98.886	0.507	63.222	38.806	2125.352	1521.251
SP-4	233.252	235.000	168.748	0.672	13.745	54.833	1078.151	1521.251
SP-5	232.014	235.000	127.986	0.769	23.162	64.528	1295.114	1521.251
SP-6	230.752	235.000	168.241	0.764	13.470	47.107	1071.551	1521.251
SP-7	229.514	235.000	55.486	0.771	23.707	74.524	1213.514	1521.251
SP-8	227.252	235.000	77.742	0.771	53.427	171.709	1028.551	1521.251
SP-9	226.014	235.000	88.974	0.648	34.714	98.706	1116.486	1438.686
SP-10	224.752	235.000	100.241	0.648	43.654	103.601	1117.621	1438.686
BF	221.014	235.000	233.986	3.262	63.654	53.601	2127.701	2127.701

設計図面

工事名	R 3 徳土 明神川 晴・瀬戸明神 河川工事		
路線名等	明神川		
工事箇所	嶋門市瀬戸町明神		
図面名	線形図		
縮尺	図示	図面番号	2 / 10
会社名			
事業者名	徳島県東部農工整備局(徳島)		

断面图

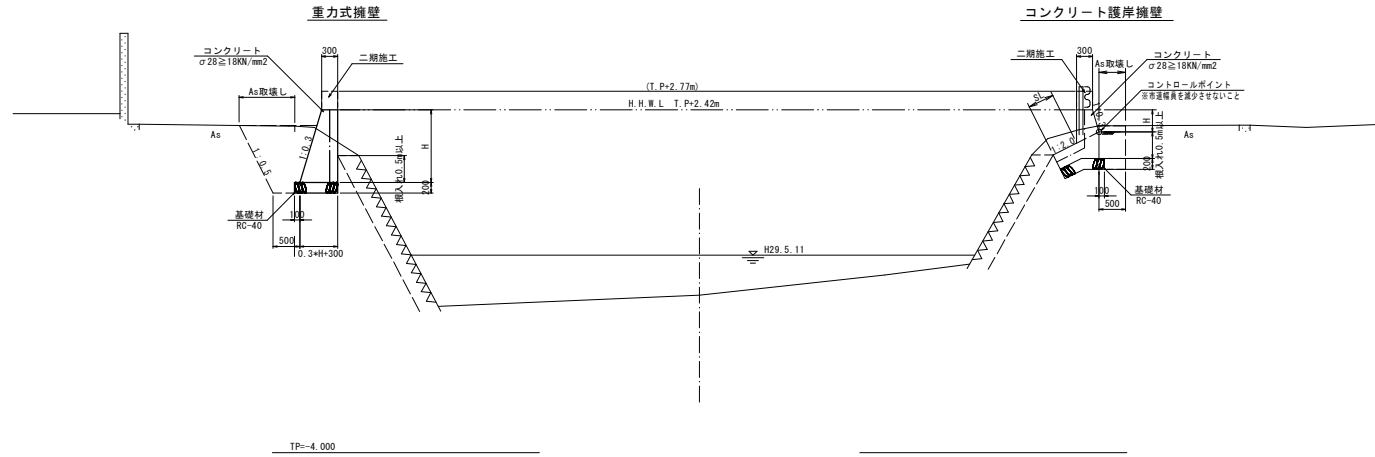


比例	1:100
图名	断面图
设计	张工
审核	李工
日期	2023.10.27
图号	01
页号	1/1

標準断面図 S=1:50

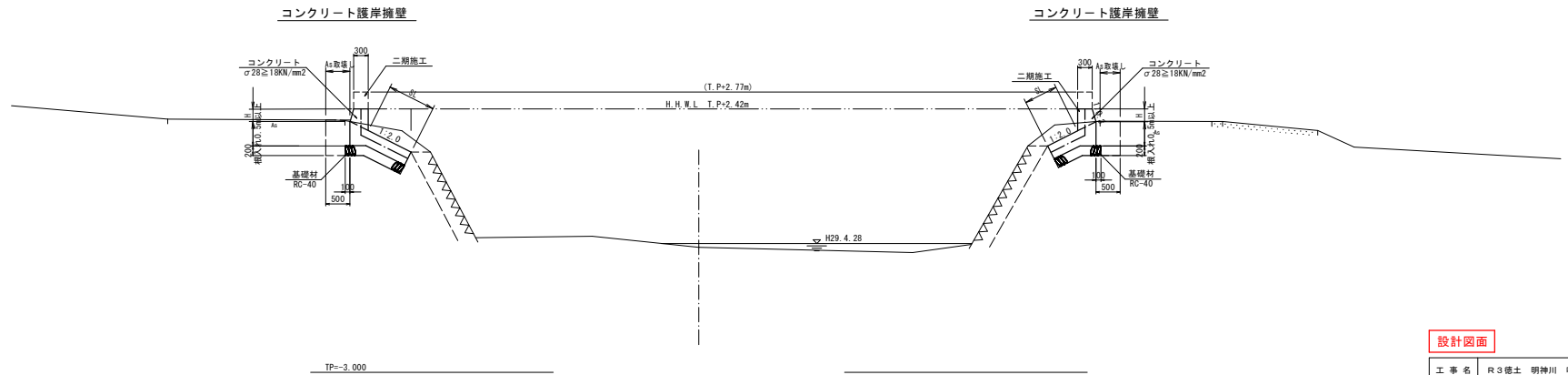
NO. 21付近

GH=-1.050
FH=



NO. 24付近

GH=-0.425
FH=

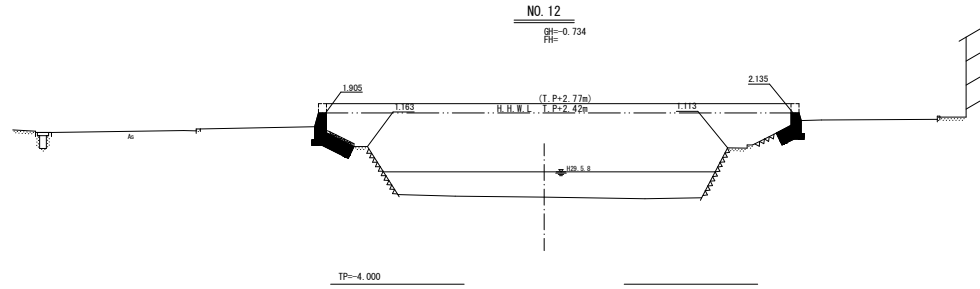


設計図面

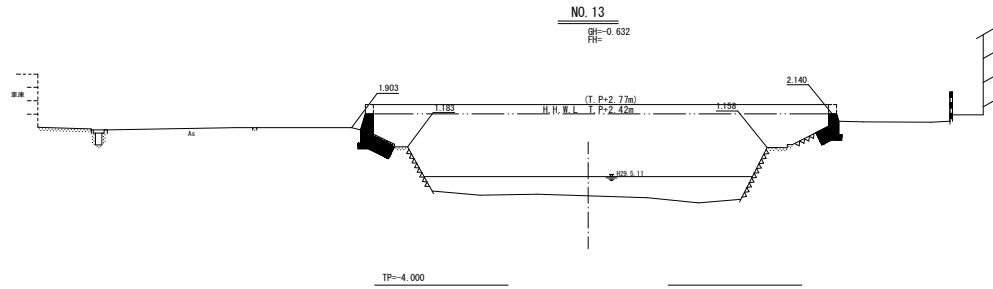
工事名	R3徳土 明神川 鳴・瀬戸明神 河川工事		
路線名等	明神川		
工事箇所	鳴門市瀬戸町明神		
図面名	標準断面図		
縮尺	S=1:100	図面番号	4 / 10
会社名			
事業者名	徳島県東部農工整備局(徳島)		

横断図(5) S=1/100

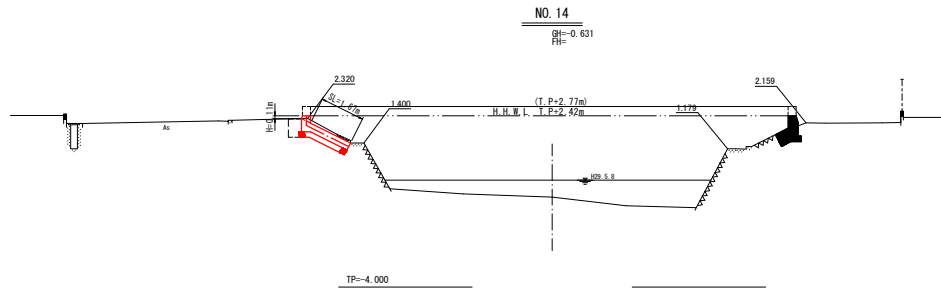
名称	規格	単位	数量	
			左岸	右岸
盛土	土砂、2.5≦W<4.0	m ²	-	-
盛土	土砂、W≧4.0	m ²	-	-
床掘	土砂	m ²	1.5	-
埋戻C	土砂	m ²	-	-
埋戻D	土砂	m ²	0.4	-
基礎修正	土砂	m	0.4	-
切土法面整形	土砂	m	1.5	-
C0構造物取壊し	無筋	m ²	-	-
As舗装板破砕	t=4cm	m	-	-




名称	規格	単位	数量	
			左岸	右岸
盛土	土砂、2.5≦W<4.0	m ²	-	-
盛土	土砂、W≧4.0	m ²	-	-
床掘	土砂	m ²	-	-
埋戻C	土砂	m ²	-	-
埋戻D	土砂	m ²	-	-
基礎修正	土砂	m	-	-
切土法面整形	土砂	m	-	-
C0構造物取壊し	無筋	m ²	-	-
As舗装板破砕	t=4cm	m	-	-



名称	規格	単位	数量	
			左岸	右岸
盛土	土砂、2.5≦W<4.0	m ²	-	-
盛土	土砂、W≧4.0	m ²	-	-
床掘	土砂	m ²	1.5	-
埋戻C	土砂	m ²	0.3	-
埋戻D	土砂	m ²	-	-
基礎修正	土砂	m	0.4	-
切土法面整形	土砂	m	1.5	-
C0構造物取壊し	無筋	m ²	-	-
As舗装板破砕	t=4cm	m	-	-

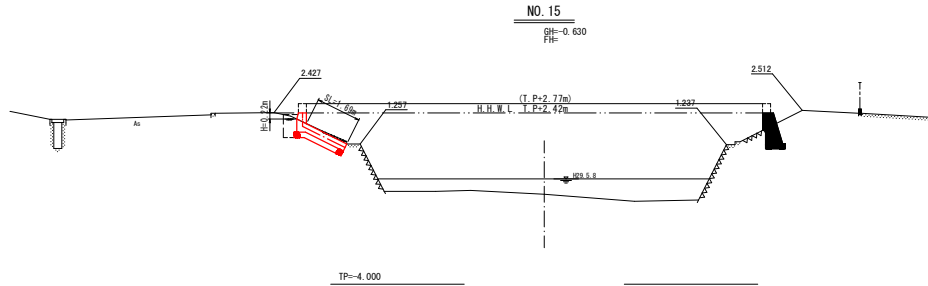


設計図面

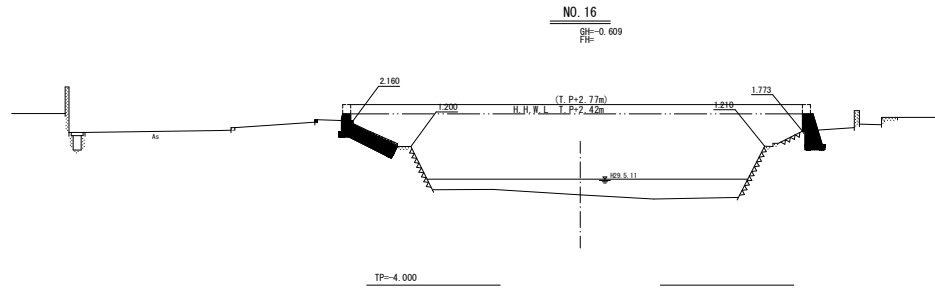
 施工済箇所	工事名	R3徳土 明神川 晴・瀬戸明神 河川工事		
	路線名等	明神川		
	工事箇所	嶋門市瀬戸町明神		
	図面名	横断図(5)		
	縮尺	図示	図面番号	5 / 10
	会社名			
事業者名	徳島県東部農土整備局(徳島)			

横断図(6) S=1/100

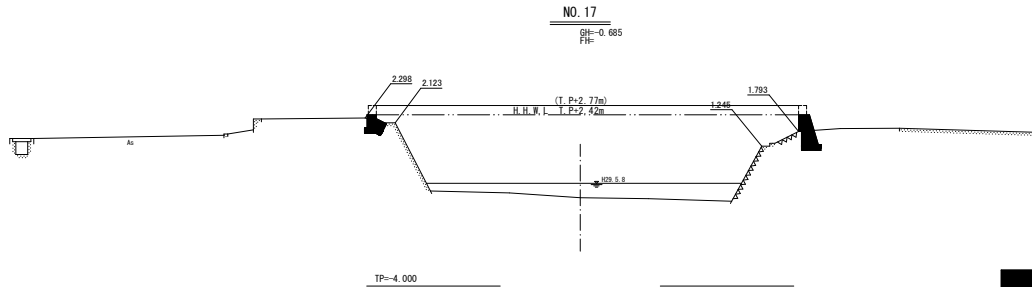
名称	规格	単位	数量	
			左岸	右岸
盛土	土砂、2.5≦W<4.0	m ²	-	-
盛土	土砂、W≧4.0	m ²	-	-
床掘	土砂	m ²	1.5	-
埋戻C	土砂	m ²	0.4	-
埋戻D	土砂	m ²	-	-
基面整正	土砂	m	0.4	-
切土法面整形	土砂	m	1.5	-
Co構造物取壊し	無筋	m ²	-	-
As舗装取壊す	t=4cm	m	-	-



名称	规格	単位	数量	
			左岸	右岸
盛土	土砂、2.5≦W<4.0	m ²	-	-
盛土	土砂、W≧4.0	m ²	-	-
床掘	土砂	m ²	-	-
埋戻C	土砂	m ²	-	-
埋戻D	土砂	m ²	-	-
基面整正	土砂	m	-	-
切土法面整形	土砂	m	-	-
Co構造物取壊し	無筋	m ²	-	-
As舗装取壊す	t=4cm	m	-	-



名称	规格	単位	数量	
			左岸	右岸
盛土	土砂、2.5≦W<4.0	m ²	-	-
盛土	土砂、W≧4.0	m ²	-	-
床掘	土砂	m ²	-	-
埋戻C	土砂	m ²	-	-
埋戻D	土砂	m ²	-	-
基面整正	土砂	m	-	-
切土法面整形	土砂	m	-	-
Co構造物取壊し	無筋	m ²	-	-
As舗装取壊す	t=4cm	m	-	-



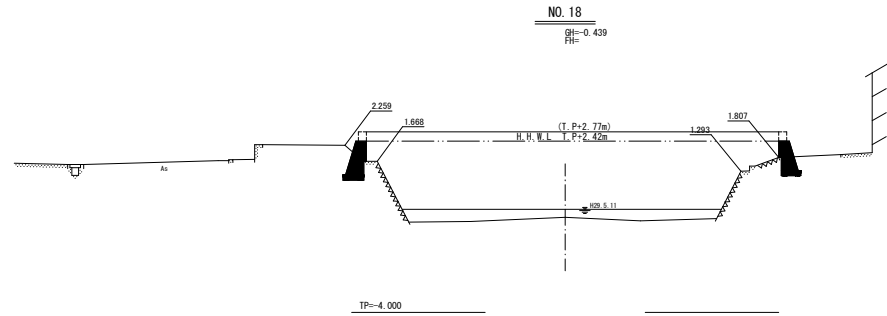
施工済箇所

設計図面

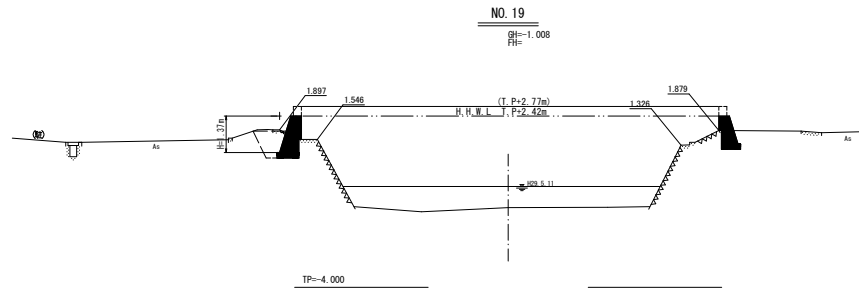
工事名	R3徳土 明神川 晴・瀬戸明神 河川工事		
路線名等	明神川		
工事箇所	嶋門市瀬戸町明神		
図面名	横断図(6)		
縮尺	図示	図面番号	6 / 10
会社名			
事業者名	徳島県東部県土整備局(徳島)		

横断図(7) S=1/100

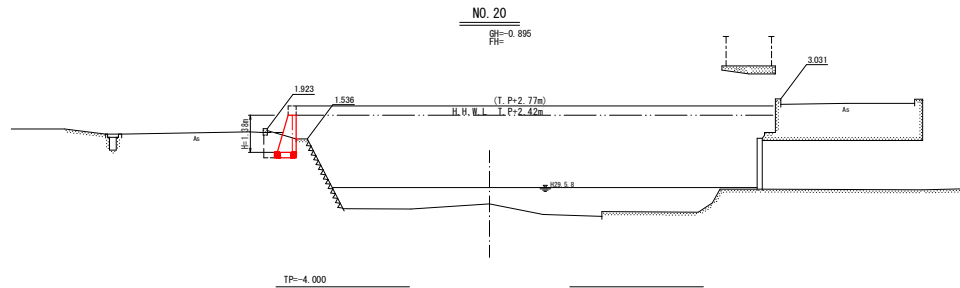
名称	規格	単位	数量	
			左岸	右岸
盛土	土砂、2.5≦W<4.0	m ²	-	-
盛土	土砂、W≧4.0	m ²	-	-
床掘	土砂	m ²	-	-
埋戻C	土砂	m ²	-	-
埋戻D	土砂	m ²	-	-
基面整正	土砂	m	-	-
切土法面整形	土砂	m	-	-
Co構造物取壊L	鋼筋	m ²	-	-
A _s 舗装版破砕	t=4cm	m	-	-



名称	規格	単位	数量	
			左岸	右岸
盛土	土砂、2.5≦W<4.0	m ²	-	-
盛土	土砂、W≧4.0	m ²	-	-
床掘	土砂	m ²	1.4	-
埋戻C	土砂	m ²	0.8	-
埋戻D	土砂	m ²	-	-
基面整正	土砂	m	0.8	-
切土法面整形	土砂	m	-	-
Co構造物取壊L	鋼筋	m ²	-	-
A _s 舗装版破砕	t=4cm	m	-	-



名称	規格	単位	数量	
			左岸	右岸
盛土	土砂、2.5≦W<4.0	m ²	-	-
盛土	土砂、W≧4.0	m ²	-	-
床掘	土砂	m ²	1.0	-
埋戻C	土砂	m ²	0.5	-
埋戻D	土砂	m ²	-	-
基面整正	土砂	m	0.8	-
切土法面整形	土砂	m	-	-
Co構造物取壊L	鋼筋	m ²	-	-
A _s 舗装版破砕	t=4cm	m	-	-



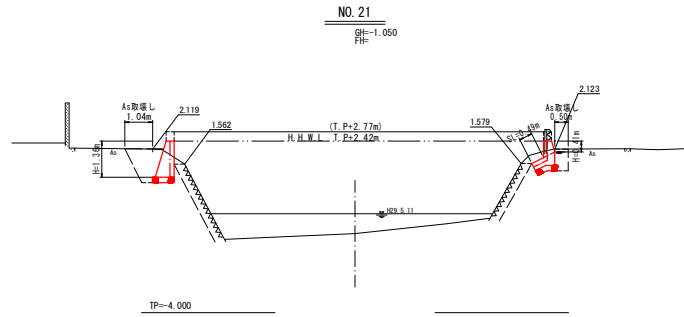
施工箇所

設計図面

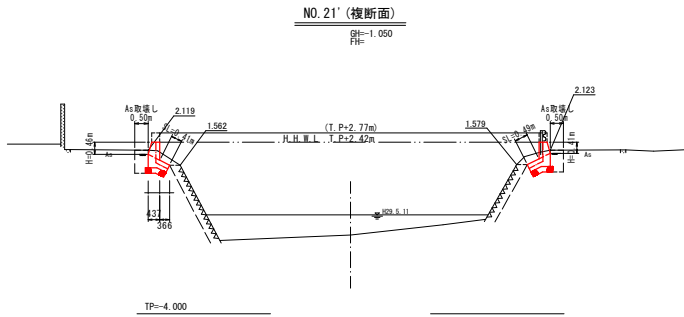
工事名	R3徳土 明神川 鳴・瀬戸明神 河川工事		
路線名等	明神川		
工事箇所	嶋門市瀬戸町明神		
図面名	横断図(7)		
縮尺	図示	図面番号	7 / 10
会社名			
事業者名	徳島県東部県土整備局(徳島)		

横断図(8) S=1/100

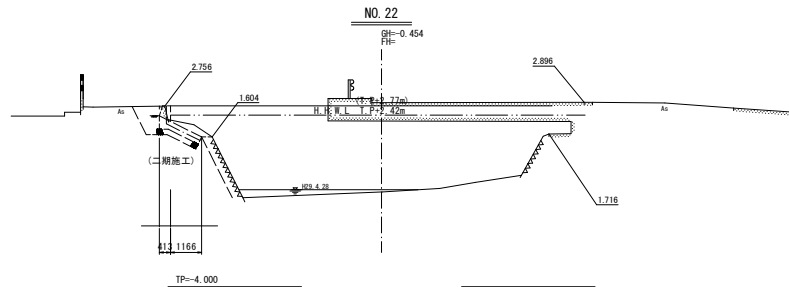
名称	規格	単位	数量	
			左岸	右岸
盛土	土砂、2.5≦W<4.0	m ²	-	-
盛土	土砂、W≧4.0	m ²	-	-
床掘	土砂	m ²	1.9	1.1
埋戻C	土砂	m ²	1.2	0.4
埋戻D	土砂	m ²	-	-
基面修正	土砂	m	0.8	0.4
切土法面整形	土砂	m	-	0.4
Co構造物取壊L	無筋	m ²	-	-
As舗装板砕砕	t=4cm	m	1.0	0.5



名称	規格	単位	数量	
			左岸	右岸
盛土	土砂、2.5≦W<4.0	m ²	-	-
盛土	土砂、W≧4.0	m ²	-	-
床掘	土砂	m ²	1.1	1.1
埋戻C	土砂	m ²	0.4	0.4
埋戻D	土砂	m ²	-	-
基面修正	土砂	m	0.4	0.4
切土法面整形	土砂	m	0.3	0.4
Co構造物取壊L	無筋	m ²	-	-
As舗装板砕砕	t=4cm	m	0.5	0.5



名称	規格	単位	数量	
			左岸	右岸
盛土	土砂、2.5≦W<4.0	m ²	-	-
盛土	土砂、W≧4.0	m ²	-	-
床掘	土砂	m ²	-	-
埋戻C	土砂	m ²	-	-
埋戻D	土砂	m ²	-	-
基面修正	土砂	m	-	-
切土法面整形	土砂	m	-	-
Co構造物取壊L	無筋	m ²	-	-
As舗装板砕砕	t=4cm	m	-	-

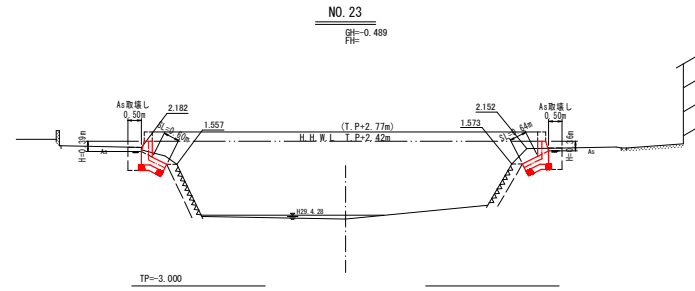


設計図面

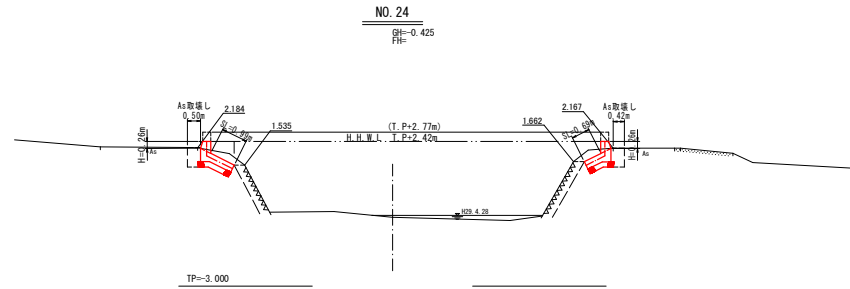
工事名	R3徳土 明神川 鳴・瀬戸明神 河川工事		
路線名等	明神川		
工事箇所	嶋門市瀬戸町明神		
図面名	横断図(8)		
縮尺	図示	図面番号	8 / 10
会社名			
事業者名	徳島県東部県土整備局(徳島)		

横断図(9) S=1/100

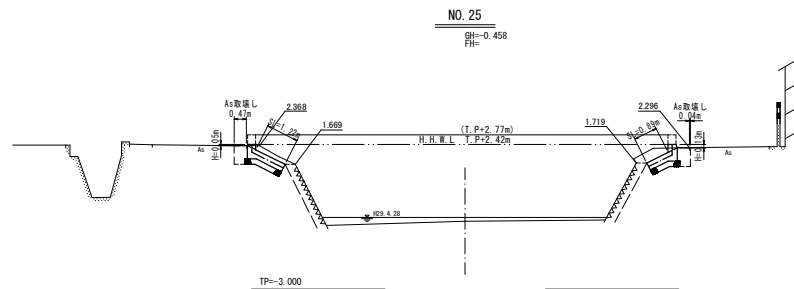
名称	規格	単位	数量	
			左岸	右岸
盛土	土砂、2.5≦W<4.0	m2	-	-
盛土	土砂、W≧4.0	m2	-	-
床掘	土砂	m2	1.1	1.3
埋戻C	土砂	m2	0.4	0.4
埋戻D	土砂	m2	-	-
基面整正	土砂	m	0.4	0.4
切土法面整形	土砂	m	0.5	0.5
Co構造物取壊し	無筋	m2	-	-
As舗装取壊し	t=4cm	m	0.5	0.5



名称	規格	単位	数量	
			左岸	右岸
盛土	土砂、2.5≦W<4.0	m2	-	-
盛土	土砂、W≧4.0	m2	-	-
床掘	土砂	m2	1.3	1.1
埋戻C	土砂	m2	0.3	0.3
埋戻D	土砂	m2	-	-
基面整正	土砂	m	0.4	0.4
切土法面整形	土砂	m	0.8	0.5
Co構造物取壊し	無筋	m2	-	-
As舗装取壊し	t=4cm	m	0.5	0.4



名称	規格	単位	数量	
			左岸	右岸
盛土	土砂、2.5≦W<4.0	m2	-	-
盛土	土砂、W≧4.0	m2	-	-
床掘	土砂	m2	1.4	1.4
埋戻C	土砂	m2	0.3	0.3
埋戻D	土砂	m2	-	-
基面整正	土砂	m	0.4	0.4
切土法面整形	土砂	m	1.0	0.7
Co構造物取壊し	無筋	m2	-	-
As舗装取壊し	t=4cm	m	0.5	0.04

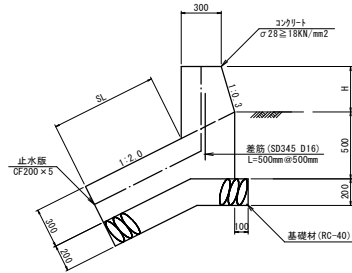


設計図面

工事名	R3徳土 明神川 晴・瀬戸明神 河川工事		
路線名等	明神川		
工事箇所	嶋門市瀬戸町明神		
図面名	横断図(9)		
縮尺	図示	図面番号	9 / 10
会社名			
事業者名	徳島県東部県土整備局<徳島>		

構造図

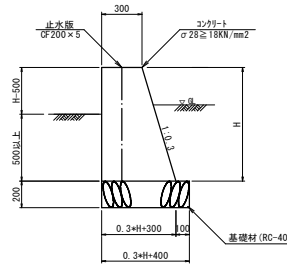
コンクリート護岸擁壁 S=1/20



数量表 (1.0m当り)

名称	規格	単位	数量
コンクリート	σ28 ≥ 18KN/mm ²	m ³	0.15H ² +0.46H+0.13+0.3×SL
型枠	無筋構造物	m ²	2.19H+0.65
基礎材	RC-40 t=200mm	m ²	0.3×H+SL-0.21
止水板	CF200×5	m	1.15×H+SL-0.34 (1ヶ所当り)
差筋	SD345 D16 (L=500mm@500mm)	本	2 (1.56kg)

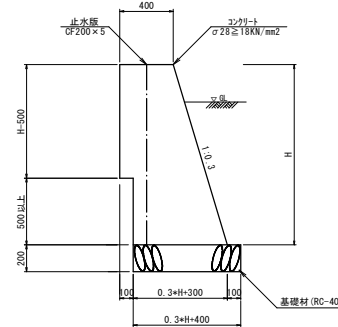
1号重力式擁壁 S=1/20



数量表 (1.0m当り)

名称	規格	単位	数量
コンクリート	σ28 ≥ 18KN/mm ²	m ³	0.15H ² +0.34H
型枠	無筋構造物	m ²	2.044H
基礎材	RC-40 t=200mm	m ²	0.3×H+0.40
止水板	CF200×5	m	H (1ヶ所当り)

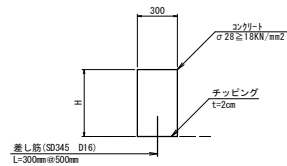
2号重力式擁壁 S=1/20



数量表 (1.0m当り)

名称	規格	単位	数量
コンクリート	σ28 ≥ 18KN/mm ²	m ³	0.15H ² +0.44H+0.05
型枠	無筋構造物	m ²	2.044H+0.50
基礎材	RC-40 t=200mm	m ²	0.3×H+0.40
止水板	CF200×5	m	H (1ヶ所当り)

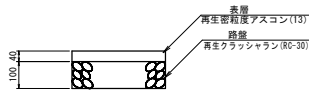
1号嵩上げ擁壁 S=1/20



数量表 (1.0m当り)

名称	規格	単位	数量
コンクリート	σ28 ≥ 18KN/mm ²	m ³	0.3×H
型枠	無筋構造物	m ²	2×H
チップング	t=2cm	m ²	0.3
差筋	SD345 D16 (L=300mm@500mm)	本	2 (0.94kg)
附孔	L=150mm	箇所	2

アスファルト舗装復旧 S=1/10



設計図面

工事名	R3徳土 明神川 晴・瀬戸明神 河川工事		
路線名等	明神川		
工事箇所	嶋門市瀬戸町明神		
図面名	構造図		
縮尺	図示	図面番号	10 / 10
会社名			
事業者名	徳島県東部県土整備局(徳島)		